

長泉麗峰山の会・山行報告書	文・写真 後藤
山行番. NO. 2036	
日時 2023年09月23日(土) 曇・涼しい	
山域 奥秩父・金峰山(2599m) 表参道	
コース 大弛峠(車)-アコウ平 5:46-荒川渡渉 6:09-旧御室小屋跡 6:48-鶏冠岩 7:04-片手廻し岩 7:36-五丈岩 9:08~金峰山 9:14~35-鉄山-朝日山-大弛峠 11:50-はやぶさ温泉-長泉 18:00-反省会	
標高差 上り 荒川約1790m~金峰山=約809m+30m+110m	
難易度 非常に困難 困難 やや困難 レ普通 やや易しい 易しい	
金峰山から大弛峠まで長いね	
参加者 後藤、加藤、北村=3名	

早朝、大弛峠駐車場で、夜駆けつけた北村と合流。駐車場で早朝の青空朝食をいただく。トイレを済ませ、北村車でアコウ平に下る。登山者と思ったら、女性一人を含む、釣人四名いた。今夜、荒川で宿泊をするといった。

天気は晴れていないが、雨は降っていなかった。荒川渡渉点に下る。途中、古の軌道跡がある。荒川は前夜の雨で水流は速かった。ここは2014年来だが、当時は丸木橋があった。現在はロープのみ渡されていた。



恐怖の丸木渡り(北村)




2014/11/23の渡渉

少し下に丸太が川に渡されていた。加藤は、「中国雑技団」よろしく、巧みに膝を使って渡り切った。それに北村が続いた。私は、とてもあんな芸当(まね)は出来ない。飛び石伝いに渡った。

荒川から、御室川沿いを進む。ネズコと呼ばれる(黒檜)の暗い森が続く。先に旧御室小屋跡がある。ここは、かつて金峰山南面の登山道。信仰登山で盛んに上られていた。

昇仙峡の黒平集落から、黒平~水晶峠~御室小屋を辿る。かつて、深田久弥も百名山登山の際、ここから上った。

今回私たちが上ったコースは、いわば表参道全コースの上部四分の一程度のインチキコース。 従っていつか時間・気持ち・体力があったら、是非、黒平から上るべきであろう。



旧御室小屋跡



14年はまだ建屋があった



鶏冠岩

小屋裏から本格的な上りが始まる。鶏冠岩は濡れて滑り易かった。クサリにしがみつき上る。途中に「片手廻し岩」があった。巨石が岩の上にチョココンと載っている。少々の地震では落ちそうもない。ここで小休止。

上は、更に急登が続く。遠くに「五丈岩」確認できた。加藤が「こんなイイ所、皆どう

して来ないんだろうね」と、何回も何回もグチる。私はケガ以来、バランスが悪く、特に岩場の下りは神経を使う。集中時、同じことを何回も聞かされ、五月蠅く感じたので、「ちょっと、静かにしてくれ」とお願いした。



2014/11/23 撮影

尾根のブッシュは次第に減少し、イイ感じの展望が広がる・・・はずだったが生憎、ガスが漂い、素晴らしい景観は味わえなかった。特にここからの五丈岩は素晴らしい。加藤、私は既に経験していたが、北村は今回初見だった。

加藤がガスを何とか「払拭させたい」と、伊豆巡礼で学んだ、あまり上手くない、「お経」を唱え始めた。そうしたら、あら不思議、ガスが薄れ、五丈岩の上に青空が広がり始めたではないか！！何という奇跡！！（がはは）


ガンガン上り、五丈岩に着いた。まだ9時ちょっとだった。掛かった時間は、前回は2時間48分、今回は、2時間59分。前回から、9年の歳月が流れた。今回は、荷物を殆ど加藤に持って貰った。それでも苦しい山だった。

現在は登攀を禁止している、五丈岩をパスして広場で軽食。いただいた、日本茶が美味しかった。近くにいた若い衆に写真を撮って貰った。話をしたら、若いも「表参道」を上ったことがあるといった。

山頂に立った。新しい標柱があった。「こうふ開府500年記念事業」で2019年に建てたらしい。標柱には、同時に「甲府名山」のロゴも入っていた。山梨県は過去、「山梨百名山」の標柱で物議をかもした。今回は、他県と複合する山があるかどうか不明だが、その辺りは慎重に進めるべきであろう。



大きな大きな五丈岩



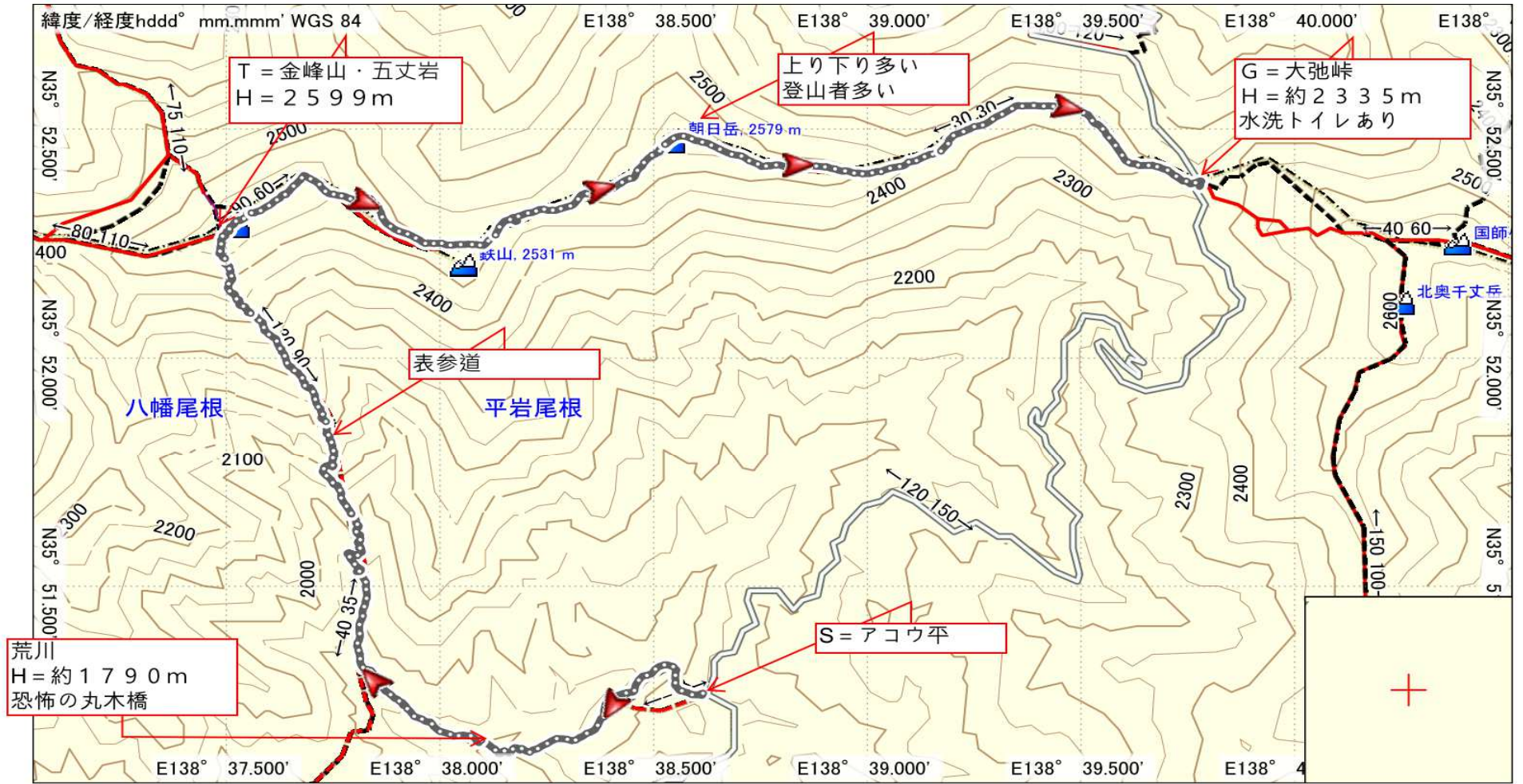
よいこらしよ

こうふ開府500年

山頂から大弛峠まで2時間は長い。多くの登山者が来る。昨日、峠で交流した夫婦も上って来た。先頭が懐かしいラガーシャツを着た15名と交流。仙台の大学の同窓会登山という。今夜は塩山に泊まり、明日は瑞牆山といった。

私より10歳若い人たちだった。今夜は放歌高吟で大いにやるだろう。何も無い私は、羨ましいと思った。

大弛峠で軽くやって、「はやぶさ温泉」で入浴。ここの温泉は、サッパリしていて、本当に気持ち良い泉質。前回、「馬刺し」が美味かったが、今回はイマイチだった。



Japan Topo 10M Plus V3
CanvasMapple Co., Ltd 2014
Garmin Corporation 1995-2014

2023/09/24 6:26:18

GARMIN.

