

5
▽ 596 ~ 1992 (8回) 13.5日

▽ 4月29日 ~ 5月3日

▽ 1721 1510 1524 1210
伯耆大山、氷ノ山、荒島、御石河原

▽ 一、田崎、竹内伸江

▽ 大山寺 730km 一、二、三 2000km

TIME

4/29 (土) 三島 7:10
大山寺 16:45
出発 17:05
頂上小屋 19:30 (E/A)

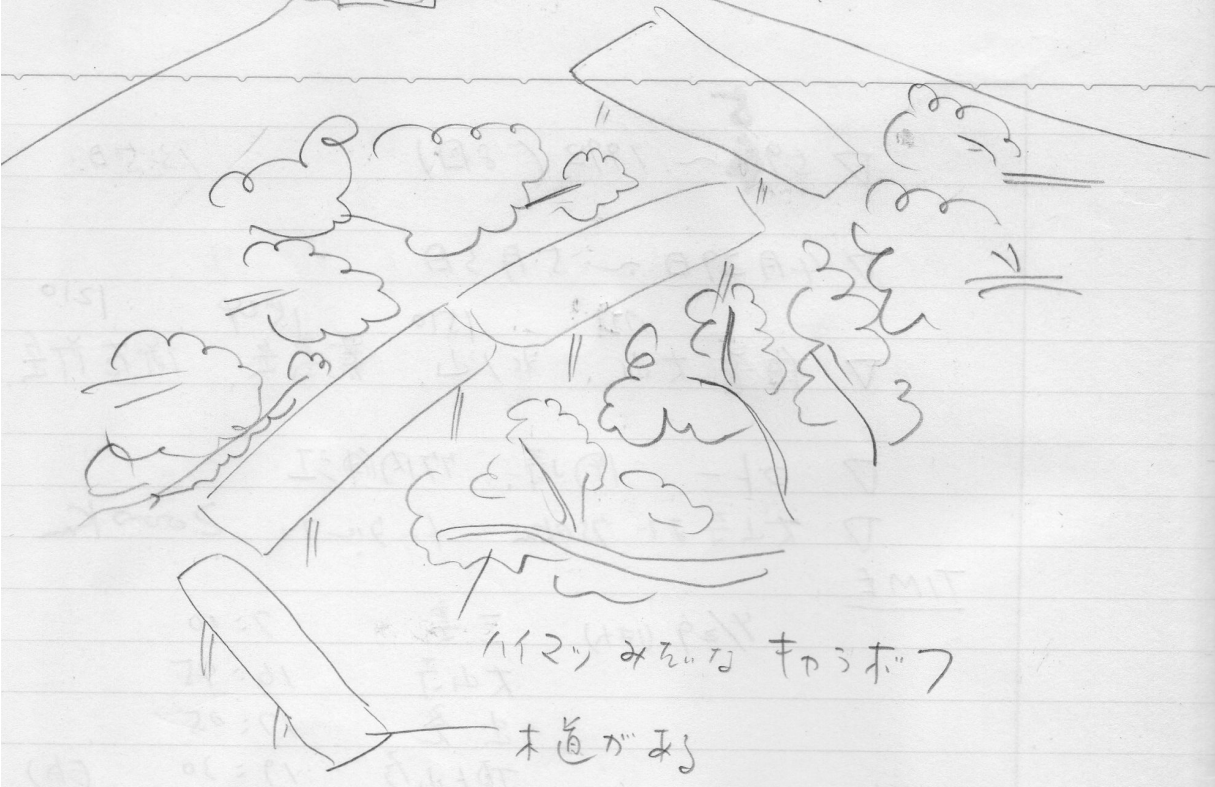
4/30 (雨)

起床 5:00
出発 6:50
頂上 6:55
一等三角点 7:00
小屋 7:15 ~ 20
大山寺 8:20 (730km)
氷ノ山(福定部落) 19:15 (油)

MEMO

1. 大山寺は立派な寺
2. 近頃の大山はぬかるみで登山は難しい
3. 天気が沈んだ。天の川は曇る。
4. 山頂小屋は無料の宿で、天候に左右される
5. 大山の夜の景色は月事した
6. 登山路は雨雲が溶けて
すっきり

12.1 小中は2階建ての立派



ハイマツみえる 杉の林

木道がある

5/1 (木)

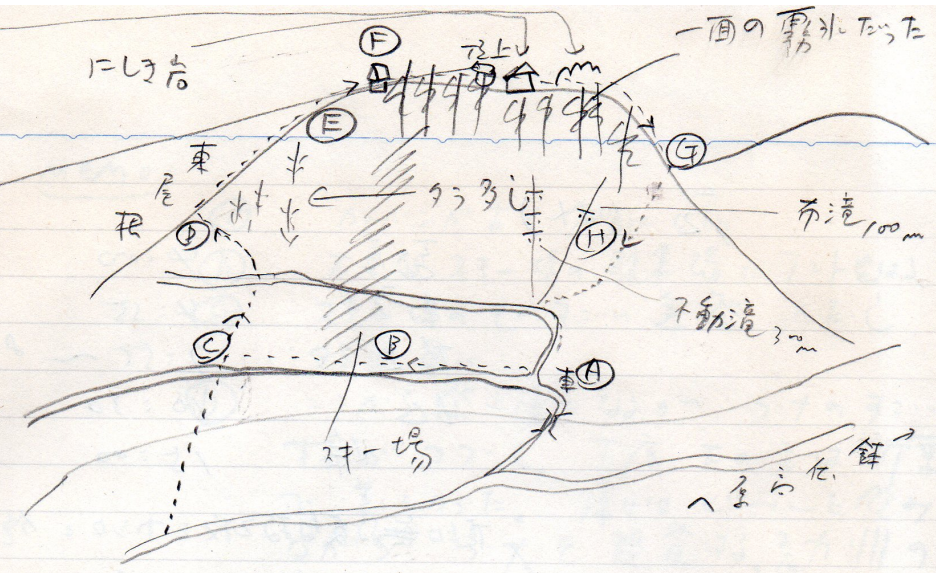
起床	3:00
出発	4:30
神大へ行く	6:45
山上	7:30 ~ 8:00
氷の山越	8:40
登山口	10:00
荒原を登山口	19:00 (油)

MEMO

1. 町の駐車場の大きなカシシにテントを張、泊る。
2. 夜半に雨が激しく、たか朝には止した。
3. 朝方車が登山口を探ることができた。

ト上小
2階建新

尾工（黄色）

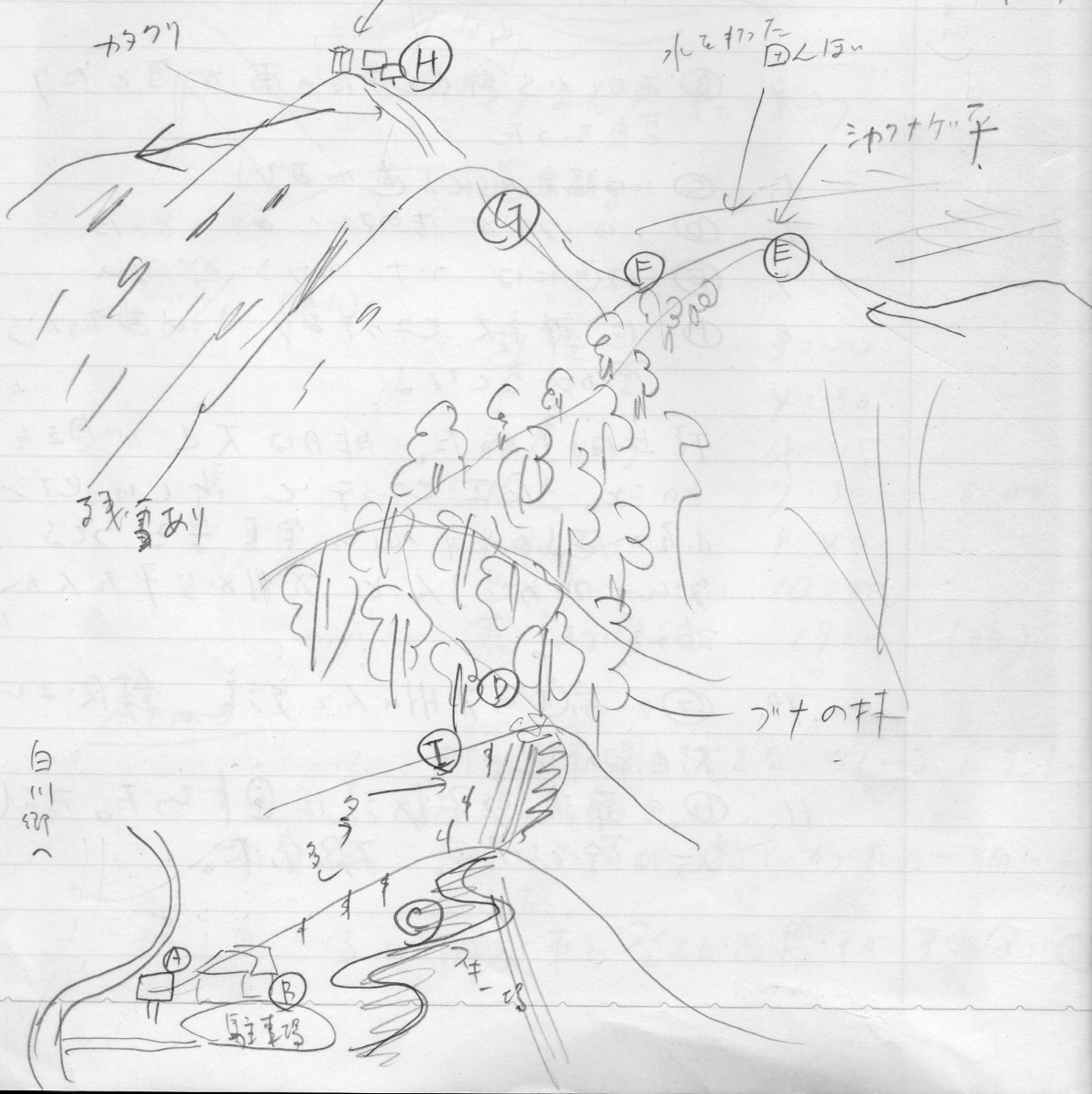


4. ③あたりから仰ぐと前夜の雨が雪となり夏白化した
5. ①は福定からさる道がある
6. ②にはうらがもつてありとった
7. ⑤付近にはつた、ツツシが多い
8. ④には神戸大川つてあり、この西側から雪がふりこたる。
9. ト上は雪がた、昨日は大山が見えたとのこと。尾工つて新しいト上小屋がある。氷山の半夏集をつくる。50-70人がと尾工から来た人のあつて。
10. ⑥は前住の力州の人と交流。針谷の山行のこと。
11. ⑦の布滝と不動滝は固まった。たぶん雪は全くだ。不足感。

5/2 (土)

早起	4:00	
本登	4:55	
頂上	7:55 ~	時=20
BC	10:30	
下山	15:00	(油)

頂上無しの反時計回りコースと下山のルート



MEMO

- ① カンパニガ古く合りにくい
- ② 大正のステーションの跡にアトはあ
- ③ ステーションの跡のまわりを通るために
多い
- ④ 二か所を道にわたる。アトのまわり
アトがアト。丁度下の方は新築
のまわり。アトは二一にアト
アト。アトを能登町、高力川の
単独行と交流した。
- ⑤ → の方面のルートと合流
- ⑥ 最近ここから二の向にアト道が
あり、1Hにアト上にあるアト
アトのまわり、左側にアトあり
- ⑦ アト上には無線反射板が二隻
とアトとアトのまわりあり
← 方向に白くアトあり
全体は1500の山とアトあり
- ⑧ アトにアトをアトとアトのまわり、アト
アトにアトにしてアト。アトあり

アトのまわりあり
アトあり

アト (ct1)

アト	4:00
アト (御在所中道)	4:30
御在所 アト上	6:30
アト	7:00
アト	14:00

アトアトアトアトアト (アト)